

СОГЛАСОВАНО:  
представитель Моршанского общества  
инвалидов ТРОО ВОИ

  
Афремова В. А.  
" 5 " сентября 2019 г.



УТВЕРЖДАЮ

Директор школы

И.И. Ретюнская

" 5 " сентября 2019 г.

**ПАСПОРТ ДОСТУПНОСТИ**  
**объекта социальной инфраструктуры (ОСИ)**  
**муниципального бюджетного общеобразовательного учреждения**  
**Большекуликовская средняя общеобразовательная школа**



393900, Тамбовская область, Моршанский район,  
поселок Центральный. ул.Школьная, д.8а

Директор школы: Ретюнская Ирина Николаевна

Контактный телефон: 8(47533)55-1-69

Факс: 8(47533)55-1-69

e-mail: [bolkuliki@mail.ru](mailto:bolkuliki@mail.ru)



УТВЕРЖДАЮ  
Директор школы  
И.Н. Ретюнская  
5 сентября 2019 г.

## ПАСПОРТ ДОСТУПНОСТИ объекта социальной инфраструктуры (ОСИ)

### 1. Общие сведения об объекте

- 1.1. Наименование (вид) объекта **муниципальное бюджетное общеобразовательное учреждение Большекуликовская средняя общеобразовательная школа**
- 1.2. Адрес объекта **393900, Тамбовская область, Моршанский район, поселок Центральный. ул.Школьная, д.8а**
- 1.3. Сведения о размещении объекта
  - отдельно стоящее здание **2** этажей, **1844** кв. м
  - наличие прилегающего земельного участка (да, нет); **2,5 га**
- 1.4. Год постройки здания **1977**, последнего капитального ремонта \_\_\_\_\_
- 1.5. Дата предстоящих плановых ремонтных работ: текущего **2020**, капитального \_\_\_\_\_
- сведения об организации, расположенной на объекте
- 1.6. Название организации (учреждения) (полное юридическое наименование - согласно Уставу, краткое наименование) **муниципальное бюджетное общеобразовательное учреждение Большекуликовская средняя общеобразовательная школа (МБОУ Большекуликовская СОШ)**
- 1.7. Юридический адрес организации (учреждения) **393900, Тамбовская область, Моршанский район, поселок Центральный. ул.Школьная, д.8а**
- 1.8. Основание для пользования объектом (оперативное управление, аренда, собственность) **оперативное управление**
- 1.9. Форма собственности (государственная, негосударственная) **муниципальная**
- 1.10. Территориальная принадлежность (федеральная, региональная, муниципальная) **муниципальная**
- 1.11. Вышестоящая организация (наименование) **Муниципальное образование в лице Администрации Моршанского района**
- 1.12. Адрес вышестоящей организации, другие координаты **Тамбовская обл., г. Моршанск, Октябрьская площадь, д. 37** e-mail: [rayon01@r33.tambov.gov](mailto:rayon01@r33.tambov.gov)



2. Характеристика деятельности организации на объекте  
(по обслуживанию населения)

2.1. Сфера деятельности (здравоохранение, образование, социальная защита, физическая культура и спорт, культура, связь и информация, транспорт, жилой фонд, потребительский рынок и сфера услуг, другое) - **образование/социальная защита**

2.2. Виды оказываемых услуг **образовательная деятельность**

2.3. Форма оказания услуг: (на объекте, с длительным пребыванием, в т.ч. проживанием, на дому, дистанционно) – **на объекте**

2.4. Категории обслуживаемого населения по возрасту: (дети, взрослые трудоспособного возраста, пожилые; все возрастные категории) - **дети**

2.5. Категории обслуживаемых инвалидов: инвалиды, передвигающиеся на коляске, инвалиды с нарушениями опорно-двигательного аппарата; нарушениями зрения, нарушениями слуха, нарушениями умственного развития

2.6. Плановая мощность: посещаемость (количество обслуживаемых в день), вместимость, пропускная способность **180/200 человек**

2.7. Участие в исполнении ИПР инвалида, ребенка-инвалида (да, нет) - **да**

3. Состояние доступности объекта

3.1. Путь следования к объекту пассажирским транспортом (описать маршрут движения с использованием пассажирского транспорта) **на территории поселка движение маршрутного пассажирского транспорта не организовано**

наличие адаптированного пассажирского транспорта к объекту – Автобусы для организованной перевозки группы детей следующие по утверждённым маршрутам: №09-105 П. Центральный-д. Новоалександровка; №09-106 П. Цетральный – с. Малые Кулики; №09-122 П. Центральный – с. Большие Кулики; №09-133 С.Ракша, - с. Хлыстово,- с.Ракша, - п. Центральный- с. Екатериновка- д. Алексеевка.

3.2. Путь к объекту от ближайшей остановки пассажирского транспорта:

3.2.1. расстояние до объекта от остановки транспорта - **10 м**

3.2.2. время движения (пешком) **3 мин.**

3.2.3. наличие выделенного от проезжей части пешеходного пути (да, нет) – **да**

3.2.4. Перекрестки: нерегулируемые; регулируемые, со звуковой сигнализацией, таймером; нет - **нерегулируемые**

3.2.5. Информация на пути следования к объекту: акустическая, тактильная, визуальная; нет - **визуальная**

3.2.6. Перепады высоты на пути: есть, нет (описать **нет**)

Их обустройство для инвалидов на коляске: да, нет (**нет**)

3.3. Организация доступности объекта для инвалидов - форма обслуживания **<\*>**

№ п/п	Категория инвалидов (вид нарушения)	Вариант организации доступности объекта (формы обслуживания) <b>&lt;*&gt;</b>
1	Все категории инвалидов и МГН	ДУ
	в том числе инвалиды:	
2	передвигающиеся на креслах-колясках	ДУ
3	с нарушениями опорно-двигательного аппарата	ДУ

4	с нарушениями зрения	ВНД
5	с нарушениями слуха	ВНД
6	с нарушениями умственного развития	А

-----  
<\*> Указывается один из вариантов: "А", "Б", "ДУ", "ВНД".

### 3.4. Состояние доступности основных структурно-функциональных зон

№ п/п	Основные структурно-функциональные зоны	Состояние доступности, в том числе для основных категорий инвалидов <***>
1	Территория, прилегающая к зданию (участок)	ДЧ-В (О,С,Г,У)
2	Вход (входы) в здание	ДЧ-В (О,С,Г,У)
3	Путь (пути) движения внутри здания (в т.ч. пути эвакуации)	ДЧ-В (О,С,Г,У)
4	Зона целевого назначения здания (целевого посещения объекта)	ДЧ-В (О,С,Г,У)
5	Санитарно-гигиенические помещения	ДЧ-В (О,С,Г,У)
6	Система информации и связи (на всех зонах)	ДУ
7	Пути движения к объекту (от остановки транспорта)	ДЧ-В (О,С,Г,У)

-----  
<\*\*\*> Указывается: ДП-В - доступно полностью всем; ДП-И (К, О, С, Г, У) - доступно полностью избирательно (указать категории инвалидов); ДЧ-В - доступно частично всем; ДЧ-И (К, О, С, Г, У) - доступно частично избирательно (указать категории инвалидов); ДУ - доступно условно, ВНД - временно недоступно.

### 3.5. Итоговое заключение о состоянии доступности ОСИ: - ДЧ-В (О,С,Г,У)

## 4. Управленческое решение

### 4.1. Рекомендации по адаптации основных структурных элементов объекта

№ п/п	Основные структурно-функциональные зоны объекта	Рекомендации по адаптации объекта (вид работы) <*>
1	Территория, прилегающая к зданию (участок)	индивидуальное решение с ТСР
2	Вход (входы) в здание	индивидуальное решение с ТСР
3	Путь (пути) движения внутри здания	индивидуальное решение с



	(в т.ч. пути эвакуации)	ТСР
4	Зона целевого назначения здания (целевого посещения объекта)	индивидуальное решение с ТСР
5	Санитарно-гигиенические помещения	индивидуальное решение с ТСР
6	Система информации на объекте (на всех зонах)	индивидуальное решение с ТСР
7	Пути движения к объекту (от остановки транспорта)	индивидуальное решение с ТСР
8	Все зоны и участки	индивидуальное решение с ТСР

-----  
 <\*> Указывается один из вариантов (видов работ): не нуждается; ремонт (текущий, капитальный); индивидуальное решение с ТСР; технические решения невозможны - организация альтернативной формы обслуживания.

4.2. Период проведения работ до 2030

в рамках исполнения акта обследования ОСИ МБОУ Большекуликовской СОШ от " " сентября 2019

(указывается наименование документа: программы, плана)

4.3. Ожидаемый результат (по состоянию доступности) после выполнения работ по адаптации **ДП-В**

Оценка результата исполнения программы, плана (по состоянию доступности)- **ДП-В**

4.4. Для принятия решения требуется, не требуется (нужное подчеркнуть):

Согласование с общественными организациями инвалидов:

представитель Моршанского общества инвалидов ТРОО ВОИ — Афремова Вера Александровна

Имеется заключение уполномоченной организации о состоянии доступности объекта (наименование документа и выдавшей его организации, дата), прилагается - **нет**

4.5. Информация размещена (обновлена) на Карте доступности субъекта Российской Федерации: реестр паспортов доступности объектов в Моршанском районе и нанесение их на карту доступности информационного интернет — портала «Жить вместе».

## 5. Особые отметки

Паспорт сформирован на основании:

1. Анкеты (информации об объекте) от " \_\_ " сентябрь 2019 г.

2. Акта обследования объекта: N акта \_\_\_\_\_ от " \_\_ " сентябрь 2019 г.



УТВЕРЖДАЮ  
Директор школы  
И.Н. Ретюнская  
сентября 2019 г.

АНКЕТА  
(информация об объекте социальной инфраструктуры)  
К ПАСПОРТУ ДОСТУПНОСТИ ОСИ

1. Общие сведения об объекте

- 1.1. Наименование (вид) объекта **муниципальное бюджетное общеобразовательное учреждение Большекуликковская средняя общеобразовательная школа**
- 1.2. Адрес объекта **393900, Тамбовская область, Моршанский район, поселок Центральный, ул.Школьная, д.8а**
- 1.3. Сведения о размещении объекта
- отдельно стоящее здание **2** этажей, **1844** кв. м
  - наличие прилегающего земельного участка (да, нет); **2,5** га
- 1.4. Год постройки здания **1977**, последнего капитального ремонта \_\_\_\_\_
- 1.5. Дата предстоящих плановых ремонтных работ: текущего **2020**, капитального \_\_\_\_\_
- сведения об организации, расположенной на объекте
- 1.6. Название организации (учреждения) (полное юридическое наименование - согласно Уставу, краткое наименование) **муниципальное бюджетное общеобразовательное учреждение Большекуликковская средняя общеобразовательная школа (МБОУ Большекуликковская СОШ)**
- 1.7. Юридический адрес организации (учреждения) **393900, Тамбовская область, Моршанский район, поселок Центральный, ул.Школьная, д.8а**
- 1.8. Основание для пользования объектом (оперативное управление, аренда, собственность) **оперативное управление**
- 1.9. Форма собственности (государственная, негосударственная) **муниципальная**
- 1.10. Территориальная принадлежность (федеральная, региональная, муниципальная) **муниципальная**
- 1.11. Вышестоящая организация (наименование) **Муниципальное образование в лице Администрации Моршанского района**
- 1.12. Адрес вышестоящей организации, другие координаты **Тамбовская обл., г. Моршанск, Октябрьская площадь, д. 37** e-mail: [rayon01@r33.tambov.gov](mailto:rayon01@r33.tambov.gov)

2. Характеристика деятельности организации на объекте

- 2.1. Сфера деятельности (здравоохранение, образование, социальная защита, физическая культура и спорт, культура, связь и информация, транспорт, жилой фонд, потребительский рынок и сфера услуг, другое) - **социальная защита, образование.**
- 2.2. Виды оказываемых услуг **образовательная деятельность**
- 2.3. Форма оказания услуг: (на объекте, с длительным пребыванием, в т.ч. проживанием, на дому, дистанционно) - **на объекте**
- 2.4. Категории обслуживаемого населения по возрасту: (дети, взрослые трудоспособного возраста, пожилые; все возрастные категории) - **дети**
- 2.5. Категории обслуживаемых инвалидов: инвалиды, передвигающиеся на коляске, инвалиды с нарушениями опорно-двигательного аппарата; нарушениями зрения, нарушениями слуха, нарушениями умственного развития



2.6. Плановая мощность: посещаемость (количество обслуживаемых в день), вместимость, пропускная способность **180/200 человек**

2.7. Участие в исполнении ИПР инвалида, ребенка-инвалида (да, нет) - да

3. Состояние доступности объекта для инвалидов и других маломобильных групп населения (МГН)

3.1. Путь следования к объекту пассажирским транспортом (описать маршрут движения с использованием пассажирского транспорта) **на территории поселка движение маршрутного пассажирского транспорта не организовано**

наличие адаптированного пассажирского транспорта к объекту – Автобусы для организованной перевозки группы детей следующие по утверждённым маршрутам: №09-105 П. Центральный-д. Новоалександровка; №09-106 П. Центральнй – с. Малые Кулики; №09-122 П. Центральный – с. Большие Кулики; №09-133 С.Ракша, - с. Хлыстово,- с.Ракша, - п. Центральный- с. Екатериновка- д. Алексеевка.

3.2. Путь к объекту от ближайшей остановки пассажирского транспорта:

3.2.1. расстояние до объекта от остановки транспорта - **10 м**

3.2.2. время движения (пешком) 3 мин.

3.2.3. наличие выделенного от проезжей части пешеходного пути (да, нет) – да

3.2.4. Перекрестки: нерегулируемые; регулируемые, со звуковой сигнализацией, таймером; нет - **нерегулируемые**

3.2.5. Информация на пути следования к объекту: акустическая, тактильная, визуальная; нет - **визуальная**

3.2.6. Перепады высоты на пути: есть, нет (описать **нет**)

Их обустройство для инвалидов на коляске: да, нет (**нет**)

3.3. Вариант организации доступности ОСИ (формы обслуживания) **<\*>** с учетом СП 35-101-2001

№ п/п	Категория инвалидов (вид нарушения)	Вариант организации доступности объекта
1	Все категории инвалидов и МГН	ДУ, ВНД
	в том числе инвалиды:	
2	передвигающиеся на креслах-колясках	ДУ
3	с нарушениями опорно-двигательного аппарата	ДУ
4	с нарушениями зрения	ВНД
5	с нарушениями слуха	ВНД
6	с нарушениями умственного развития	А

-----  
<\*> Указывается один из вариантов: "А", "Б", "ДУ", "ВНД".

4. Управленческое решение (предложения по адаптации основных структурных элементов объекта)

№ п/п	Основные структурно-функциональные зоны объекта	Рекомендации по адаптации объекта
-------	---	-----------------------------------

		(вид работы) <*>
1	Территория, прилегающая к зданию (участок)	Не нуждается
2	Вход (входы) в здание	Текущий ремонт
3	Путь (пути) движения внутри здания (в т.ч. пути эвакуации)	индивидуальное решение с ТСР
4	Зона целевого назначения здания (целевого посещения объекта)	Не нуждается
5	Санитарно-гигиенические помещения	Текущий ремонт
6	Система информации на объекте (на всех зонах)	Не нуждается
7	Пути движения к объекту (от остановки транспорта)	Не нуждается
8	Все зоны и участки	Не нуждается

-----  
 <\*> Указывается один из вариантов (видов работ): не нуждается; ремонт (текущий, капитальный); индивидуальное решение с ТСР; технические решения невозможны - организация альтернативной формы обслуживания.

Размещение информации на Карте доступности субъекта Российской Федерации согласовано:

Директор школы:  И.Н.Ретюнская тел.89108508388

(подпись, Ф.И.О., должность; координаты для связи  
уполномоченного представителя объекта)







УТВЕРЖДАЮ  
Директор школы  
И.Н. Ретюнская  
"5" сентября 2019 г.

**АКТ ОБСЛЕДОВАНИЯ**  
объекта социальной инфраструктуры  
К ПАСПОРТУ ДОСТУПНОСТИ ОСИ

Моршанский район Тамбовской области

"5" сентябрь 2019

1. Общие сведения об объекте

- 1.1. Наименование (вид) объекта **муниципальное бюджетное общеобразовательное учреждение Большекуликовская средняя общеобразовательная школа**
  - 1.2. Адрес объекта **393900, Тамбовская область, Моршанский район, поселок Центральный, ул.Школьная, д.8а**
  - 1.3. Сведения о размещении объекта
    - отдельно стоящее здание **2** этажей, **1844** кв. м
    - наличие прилегающего земельного участка (да, нет); **2,5 га**
  - 1.4. Год постройки здания **1977**, последнего капитального ремонта \_\_\_\_\_
  - 1.5. Дата предстоящих плановых ремонтных работ: текущего **2020**, капитального \_\_\_\_\_
- сведения об организации, расположенной на объекте
- 1.6. Название организации (учреждения) (полное юридическое наименование - согласно Уставу, краткое наименование) **муниципальное бюджетное общеобразовательное учреждение Большекуликовская средняя общеобразовательная школа (МБОУ Большекуликовская СОШ)**
  - 1.7. Юридический адрес организации (учреждения) **393900, Тамбовская область, Моршанский район, поселок Центральный, ул.Школьная, д.8а**

2. Характеристика деятельности организации на объекте

Дополнительная информация образовательная/ социальная защита

3. Состояние доступности объекта

- 3.1. Путь следования к объекту пассажирским транспортом (описать маршрут движения с использованием пассажирского транспорта) **на территории поселка движение маршрутного пассажирского транспорта не организовано**  
наличие адаптированного пассажирского транспорта к объекту – Автобусы для организованной перевозки группы детей следующие по утверждённым маршрутам: №09-105 П. Центральный-д. Новоалександровка; №09-106 П. Цетральный – с. Малые Кулики; №09-122 П. Центральный – с. Большие Кулики; №09-133 С.Ракша, - с. Хлыстово,- с.Ракша, - п. Центральный- с. Екатериновка- д. Алексеевка.
- 3.2. Путь к объекту от ближайшей остановки пассажирского транспорта:
  - 3.2.1. расстояние до объекта от остановки транспорта - **10 м**
  - 3.2.2. время движения (пешком) **3 мин.**
  - 3.2.3. наличие выделенного от проезжей части пешеходного пути (да, нет) – **да**
  - 3.2.4. Перекрестки: нерегулируемые; регулируемые, со звуковой

сигнализацией, таймером; нет - **нерегулируемые**

3.2.5. Информация на пути следования к объекту: акустическая, тактильная, визуальная; нет - **визуальная**

3.2.6. Перепады высоты на пути: есть, нет (описать **нет**)

Их обустройство для инвалидов на коляске: да, нет (**нет**)

3.3. Организация доступности объекта для инвалидов - форма обслуживания

№ п/п	Категория инвалидов (вид нарушения)	Вариант организации доступности объекта (формы обслуживания) <*>
1	Все категории инвалидов и МГН	ДУ
	в том числе инвалиды:	
2	передвигающиеся на креслах-колясках	ДУ
3	с нарушениями опорно-двигательного аппарата	ДУ
4	с нарушениями зрения	Б
5	с нарушениями слуха	Б
6	с нарушениями умственного развития	А

<\*> Указывается один из вариантов: "А", "Б", "ДУ", "ВНД".

3.4: Состояние доступности основных структурно-функциональных зон

№ п/п	Основные структурно-функциональные зоны	Состояние доступности, в том числе для основных категорий инвалидов <***>	Приложение	
			№ на плане	№ фото
1	Территория, прилегающая к зданию (участок)	ДЧ-И (О,С,Г,У)		1
2	Вход (входы) в здание	ДЧ-И (О,С,Г,У)		2
3	Путь (пути) движения внутри здания (в т.ч. пути эвакуации)	ДЧ-И (О,С,Г,У)		3
4	Зона целевого назначения здания (целевого посещения объекта)	ДЧ-И (О,С,Г,У)		4
5	Санитарно-гигиенические помещения	ДЧ-И (О,С,Г,У)		5
6	Система информации и связи (на всех зонах)	ДЧ-И (О,С,Г,У)		6
7	Пути движения к объекту (от остановки транспорта)	ДЧ-И (О,С,Г,У)		7



<\*> Указывается: ДП-В - доступно полностью всем; ДП-И (К, О, С, Г, У) - доступно полностью избирательно (указать категории инвалидов); ДЧ-В - доступно частично всем; ДЧ-И (К, О, С, Г, У) - доступно частично избирательно (указать категории инвалидов); ДУ - доступно условно, ВНД - недоступно.

### 3.5. Итоговое заключение о состоянии доступности ОСИ: - **ДЧ-И (О,С,Г,У)**

## 4. Управленческое решение (проект)

### 4.1. Рекомендации по адаптации основных структурных элементов объекта:

№ п/п	Основные структурно-функциональные зоны объекта	Рекомендации по адаптации объекта (вид работы) <*>
1	Территория, прилегающая к зданию (участок)	Не нуждается
2	Вход (входы) в здание	Текущий ремонт
3	Путь (пути) движения внутри здания (в т.ч. пути эвакуации)	индивидуальное решение с ТСП
4	Зона целевого назначения здания (целевого посещения объекта)	Не нуждается
5	Санитарно-гигиенические помещения	Текущий ремонт
6	Система информации на объекте (на всех зонах)	Не нуждается
7	Пути движения к объекту (от остановки транспорта)	Не нуждается
8	Все зоны и участки	Не нуждается

-----  
 <\*> Указывается один из вариантов (видов работ): не нуждается; ремонт (текущий, капитальный); индивидуальное решение с ТСП; технические решения невозможны - организация альтернативной формы обслуживания.

### 4.2. Период проведения работ до 2030

в рамках исполнения акта обследования ОСИ МБОУ Большекуликовской СОШ от " сентября 2019

(указывается наименование документа: программы, плана)

### 4.3. Ожидаемый результат (по состоянию доступности) после выполнения работ по адаптации **ДП-В**

Оценка результата исполнения программы, плана (по состоянию доступности)- **ДП-В**

4.4. Для принятия решения требуется, не требуется (нужное подчеркнуть):

4.4.5 Согласование с общественными организациями инвалидов:

представитель Моршанского общества инвалидов ТРОО ВОИ — Афремова Вера Александровна

Имеется заключение уполномоченной организации о состоянии доступности объекта (наименование документа и выдавшей его организации, дата), прилагается - **нет**

4.5. Информация размещена (обновлена) на Карте доступности субъекта Российской Федерации: реестр паспортов доступности объектов в Моршанском районе и нанесение их на карту доступности информационного интернет — портала «Жить вместе».

#### 5. Особые отметки

#### ПРИЛОЖЕНИЯ:

Результаты обследования:

- |  |         |
|--|---------|
| 1. Территории, прилегающей к объекту       | на 1 л. |
| 2. Входа (входов) в здание                 | на 1 л. |
| 3. Путей движения в здании                 | на 1 л. |
| 4. Зоны целевого назначения объекта        | на 1 л. |
| 5. Санитарно-гигиенических помещений       | на 2 л. |
| 6. Системы информации (и связи) на объекте | на 1 л. |


Результаты фотофиксации на объекте МБОУ Большекуликовская СОШ на 7 л.

Поэтажные планы, паспорт БТИ МБОУ Большекуликовская СОШ на 8 л.


Другое (в том числе дополнительная информация о путях движения к объекту): нет

Руководитель  
рабочей группы:

Директор школы МБОУ Большекуликовская СОШ:  
(Должность, Ф.И.О.)

 Ретунская И.Н.  
(Подпись)

Члены рабочей группы: Социальный педагог:  
(Должность, Ф.И.О.)

 Синельникова Л.А.  
(Подпись)

Специалист по охране труда:  
(Должность, Ф.И.О.)

 Жмырова Е.С.  
(Подпись)

В том числе:

представитель Моршанского общества  
инвалидов ТРОО ВОИ

 Афремова В.А.

начальник отдела образования администрации  
Моршанского района (по согласованию)

 Кулюкина Г.В.

ведущий специалист отдела образования  
администрации Моршанского района (по согласованию)

 Зенина Г.А.



I. Результаты обследования:

1. Территории, прилегающей к зданию (участка)

**МБОУ Большекуликовская СОШ**

**Тамбовская область, Моршанский район, поселок Центральный. ул.Школьная, д.8а**

Наименование объекта, адрес

№ п/п	Наименование функционально-планировочного элемента	Наличие элемента			Выявленные нарушения и замечания		Работы по адаптации объектов	
		есть/нет	№ на плане	№ фото	Содержание	Значимо для инвалида (категория)	Содержание	Виды работ
1.1	Вход (входы) на территорию	есть		8	-	-	-	-
1.2	Путь (пути) движения на территории	есть		1	-	-	-	-
1.3	Лестница (наружная)	есть		2	-	-	-	-
1.4	Пандус (наружный)	есть		9	-	--	-	-
1.5	Автостоянка и парковка	есть		10	-	-	-	-
	ОБЩИЕ требования к зоне							

II. Заключение по зоне:

Наименование структурно-функциональной зоны	Состояние доступности <*> (к пункту 3.4 Акта обследования ОСИ)	Приложение		Рекомендации по адаптации (вид работы) <***> к пункту 4.1 Акта обследования ОСИ
		№ на плане	№ фото	
Территория, прилегающая к зданию (участка)	ДП-В		11	Не нуждается

<\*> Указывается: ДП-В - доступно полностью всем; ДП-И (К, О, С, Г, У) - доступно полностью избирательно (указать категории инвалидов); ДЧ-В - доступно частично всем; ДЧ-И (К, О, С, Г, У) - доступно частично избирательно (указать категории инвалидов); ДУ - доступно условно, ВНД - недоступно.<\*\*\*> Указывается один из вариантов: не нуждается; ремонт (текущий, капитальный); индивидуальное решение с ТСР; технические решения невозможны - организация альтернативной формы обслуживания.

Комментарий к заключению: соответствует.

к Акту обследования ОСИ  
к паспорту доступности ОСИ  
№ \_\_\_\_\_ от "5" 09 20 19 г.

I. Результаты обследования:

2. Входа (входов) в здание

**МБОУ Большекуликовская СОШ**  
Тамбовская область, Моршанский район, поселок Центральный. ул.Школьная, д.8а

Наименование объекта, адрес

N п/п	Наименование функционально-планировочного элемента	Наличие элемента			Выявленные нарушения и замечания		Работы по адаптации объектов	
		есть/нет	№ на плане	№ фото	Содержание	Значимо для инвалида (категория)	Содержание	Виды работ
2.1	Лестница (наружная)	есть		2	-	-	-	Текущий ремонт
2.2	Пандус (наружный)	есть		9	-	-	-	-
2.3	Входная площадка (перед дверью)	есть		2	-	-	-	-
2.4	Дверь (входная)	есть		2	-	-	-	-
2.5	Тамбур	есть		12	-	-	-	-
	ОБЩИЕ требования к зоне							

II. Заключение по зоне:

Наименование структурно-функциональной зоны	Состояние доступности <*> (к пункту 3.4 Акта обследования ОСИ)	Приложение		Рекомендации по адаптации (вид работы) <*> к пункту 4.1 Акта обследования ОСИ
		№ на плане	№ фото	
Вход (выход) в здание	ДП-В		2	Текущий ремонт

<\*> Указывается: ДП-В - доступно полностью всем; ДП-И (К, О, С, Г, У) - доступно полностью избирательно (указать категории инвалидов); ДЧ-В - доступно частично всем; ДЧ-И (К, О, С, Г, У) - доступно частично избирательно (указать категории инвалидов); ДУ - доступно условно, ВНД - недоступно.

<\*> Указывается один из вариантов: не нуждается; ремонт (текущий, капитальный); индивидуальное решение с ТСР; технические решения невозможны - организация альтернативной формы обслуживания.

Комментарий к заключению: соответствует



I. Результаты обследования:

3. Пути (путей) движения внутри здания  
(в т.ч. путей эвакуации)

**МБОУ Большекуликовская СОШ**

**Тамбовская область, Моршанский район, поселок Центральный, ул.Школьная, д.8а**

Наименование объекта, адрес

№ п/п	Наименование функционально-планировочного элемента	Наличие элемента			Выявленные нарушения и замечания		Работы по адаптации объектов	
		есть/нет	№ на плане	№ фото	Содержание	Значимо для инвалида (категория)	Содержание	Виды работ
3.1	Коридор (вестибюль, зона ожидания, галерея, балкон)	есть		14	--	--	-	-
3.2	Лестница (внутри здания)	есть		13	-	-	-	индивидуальное решение с ТСР
3.3	Пандус (внутри здания)	нет		-	-	-	-	-
3.4	Лифт пассажирский (или подъемник)	нет		-	-	-	-	-
3.5	Дверь	есть		3		-	-	-
3.6	Пути эвакуации (в т.ч. зоны безопасности)	есть		15	-	-	-	индивидуальное решение с ТСР
	ОБЩИЕ требования к зоне							

II. Заключение по зоне:

Наименование структурно-функциональной зоны	Состояние доступности <*> (к пункту 3.4 Акта обследования ОСИ)	Приложение		Рекомендации по адаптации (вид работы) <***> к пункту 4.1 Акта обследования ОСИ
		№ на плане	№ фото	

Пути (путей) движения внутри здания (в т.ч. путей эвакуации)	ДЧ-И (О,С,Г,У)		3;15	индивидуальное решение с ТСП
---	----------------	--	------	------------------------------

-----

<\*> Указывается: ДП-В - доступно полностью всем; ДП-И (К, О, С, Г, У) - доступно полностью избирательно (указать категории инвалидов); ДЧ-В - доступно частично всем; ДЧ-И (К, О, С, Г, У) - доступно частично избирательно (указать категории инвалидов); ДУ - доступно условно, ВНД - недоступно.

<\*\*\*> Указывается один из вариантов: не нуждается; ремонт (текущий, капитальный); индивидуальное решение с ТСП; технические решения невозможны - организация альтернативной формы обслуживания.

Комментарий к заключению: соответствует частично.



I. Результаты обследования:

4. Зоны целевого назначения здания  
(целевого посещения объекта)

Вариант I - зона обслуживания инвалидов  
**МБОУ Большекуликовская СОШ**

**Тамбовская область, Моршанский район, поселок Центральный. ул.Школьная, д.8а**

Наименование объекта, адрес

№ п/п	Наименование функционально-планировочного элемента	Наличие элемента			Выявленные нарушения и замечания		Работы по адаптации объектов	
		есть/нет	№ на плане	№ фото	Содержание	Значимо для инвалида (категория)	Содержание	Виды работ
4.1	Кабинетная форма обслуживания	есть		4	-	-	-	технические решения невозможны - организация альтернативной формы обслуживания
4.2	Зальная форма обслуживания	нет		-	-	-	-	-
4.3	Прилавочная форма обслуживания	нет		-	-	-	-	-
4.4	Форма обслуживания с перемещением по маршруту	нет		-	-	-	-	-
4.5	Кабина индивидуального обслуживания	нет		-	-	-	-	-

ОБЩИЕ требования к зоне							
-------------------------	--	--	--	--	--	--	--

II. Заключение по зоне:

Наименование структурно-функциональной зоны	Состояние доступности <*> (к пункту 3.4 Акта обследования ОСИ)	Приложение		Рекомендации по адаптации (вид работы) <***> к пункту 4.1 Акта обследования ОСИ
		№ на плане	№ фото	
Зоны целевого назначения здания	ДЧ-И (О, С, Г, У)		4	технические решения невозможны - организация альтернативной формы обслуживания.

-----

<\*> Указывается: ДП-В - доступно полностью всем; ДП-И (К, О, С, Г, У) - доступно полностью избирательно (указать категории инвалидов); ДЧ-В - доступно частично всем; ДЧ-И (К, О, С, Г, У) - доступно частично избирательно (указать категории инвалидов); ДУ - доступно условно, ВНД - недоступно.

<\*\*\*> Указывается один из вариантов: не нуждается; ремонт (текущий, капитальный); индивидуальное решение с ТСР; технические решения невозможны - организация альтернативной формы обслуживания.

Комментарий к заключению: соответствует частично.



I. Результаты обследования:

5. Санитарно-гигиенических помещений

**МБОУ Большекуликовская СОШ**  
Тамбовская область, Моршанский район, поселок Центральный, ул.Школьная, д.8а

Наименование объекта, адрес

№ п/п	Наименование функционально-планировочного элемента	Наличие элемента			Выявленные нарушения и замечания		Работы по адаптации объектов	
		есть/нет	№ на плане	№ фото	Содержание	Значимо для инвалида (категория)	Содержание	Виды работ
5.1	Туалетная комната	есть		5	-	-	-	Текущий ремонт
5.2	Душевая/ванная комната	нет		-	-	-	-	-
5.3	Бытовая комната (гардеробная)	есть		16	-	-	-	Индивидуальное решение с ТСР
	ОБЩИЕ требования к зоне						-	-

II. Заключение по зоне:

Наименование структурно-функциональной зоны	Состояние доступности <*> (к пункту 3.4 Акта обследования ОСИ)	Приложение		Рекомендации по адаптации (вид работы) <*> к пункту 4.1 Акта обследования ОСИ
		№ на плане	№ фото	
Санитарно-гигиенические помещения	ДЧ – И (О, С, Г, У)		5	Индивидуальное решение с ТСР

<\*> Указывается: ДП-В - доступно полностью всем; ДП-И (К, О, С, Г, У) - доступно полностью избирательно (указать категории инвалидов); ДЧ-В - доступно частично всем; ДЧ-И (К, О, С, Г, У) - доступно частично избирательно (указать категории инвалидов); ДУ - доступно условно, ВНД - недоступно.

<\*\*\*> Указывается один из вариантов: не нуждается; ремонт (текущий, капитальный); индивидуальное решение с ТСП; технические решения невозможны - организация альтернативной формы обслуживания.

Комментарий к заключению: соответствует частично.



I. Результаты обследования:

6. Системы информации на объекте

**МБОУ Большекуликовская СОШ**

**Тамбовская область, Моршанский район, поселок Центральный. ул.Школьная, д.8а**

Наименование объекта, адрес

Наименование функционально-планировочного элемента	Наличие элемента			Выявленные нарушения и замечания		Работы по адаптации объектов	
	есть/нет	№ на плане	№ фото	Содержание	Значимо для инвалида (категория)	Содержание	Виды работ
Визуальные средства	есть		17	-	-	-	-
Акустические средства	есть		6	-	-	-	-
Тактильные средства	есть		6	-	-	-	-
ОБЩИЕ требования к зоне							

II. Заключение по зоне:

Наименование структурно-функциональной зоны	Состояние доступности <*> (к пункту 3.4 Акта обследования ОСИ)	Приложение		Рекомендации по адаптации (вид работы) <***> к пункту 4.1 Акта обследования ОСИ
		№ на плане	№ фото	
Система информации на объекте	ДП-В		6;17	Не нуждается

<\*> Указывается: ДП-В - доступно полностью всем; ДП-И (К, О, С, Г, У) - доступно полностью избирательно (указать категории инвалидов); ДЧ-В - доступно частично всем; ДЧ-И (К, О, С, Г, У) - доступно частично избирательно (указать категории инвалидов); ДУ - доступно условно, ВНД - недоступно.<\*\*\*> Указывается один из вариантов: не нуждается; ремонт (текущий, капитальный); индивидуальное решение с ТСР; технические решения невозможны - организация альтернативной формы обслуживания.

Комментарий к заключению: соответствует

Адресная программа (план)  
адаптации объектов социальной инфраструктуры и обеспечения  
доступности услуг для инвалидов и других маломобильных  
групп населения на территории МБОУ Большекуликовская СОШ на 2019 - 2030 год

N п/п	Наименование объекта и название организации, расположенной на объекте	Адрес объек- та	№ пас- порта доступ- ности объекта	Плановые работы		Ожидаемый результат (по состоя- нию доступ- ности) <***>	Финансирование		Ответст- венный исполни- тель, соиспол- нители	Дата теку- щего контр- оля
				Содержа- ние работ <*>	Вид работ <***>		Объем, тыс. руб.	Источ- ник		
1	2	3	4	5	6	7	8	9	10	11
	Здание МБОУ Большекуликов ская СОШ	Тамбов ская область , Морша нский район, поселок Центра льный. ул.Шко льная, д.8а		1.Огражде ние прилегаю щей территори и школы, устранение дефектов асфальтно го покрытия; устранение порогов	Текуш ий ремон т	ДП-В	150000	Бюджет ные средств а		01.09.2 021
				2. Укреплен е материаль но- техническо й базы школы (создание безбарьер ной среды, кабинета психологи ческой разгрузки)	Орг	ДП-В	150000	Бюджет ные средств а		До 2030

Примечание: Структура (разделы) адресной программы (плана) формируются аналогично структуре Реестра ОСИ.

<\*> Указываются мероприятия в соответствии с управленческим решением - "Рекомендации по адаптации основных структурных элементов объекта" Паспорта ОСИ.

<\*\*\*> Указывается вид работы в соответствии с классификатором: ТР - текущий ремонт; ПСД - подготовка проектно-сметной документации; Стр - строительство; КР - капитальный ремонт; Рек - реконструкция; Орг - организация альтернативной формы обслуживания и другие организационные мероприятия.

<\*\*\*\*> Указывается: ДП-В - доступен полностью всем; ДП-И (К, О, С, Г, У) - доступен полностью избирательно (указать, каким категориям инвалидов); ДЧ-В - доступен частично всем; ДЧ-И (К, О, С, Г, У) - доступен частично избирательно (указать категории инвалидов); ДУ - доступно условно (ДУ-В или ДУ-



**ОТЧЕТ О ВЫПОЛНЕНИИ**  
 адресной программы (плана) адаптации объектов социальной  
 инфраструктуры и обеспечения доступности услуг  
 для инвалидов и других маломобильных групп населения  
 на территории МБОУ Большекуликовская СОШ за \_\_\_\_ год

№ п/п	Наименование объекта и название организации, расположенной на объекте	Адрес объекта	№ паспорта доступности объекта	Выполненные работы		Оценка результата (по состоянию доступности) <***>	Фактические затраты		Причины невыполнения	Заключение
				Содержание работ <*>	Оценка работ <***>		Объем, тыс. руб.	Оценка <****>		
1	2	3	4	5	6	7	8	9	10	11
	Здание МБОУ Большекуликовской СОШ	3 93900, Тамбовская область, Моршанский район, поселок Центральный, улица Школьная, дом 8а.		1. Ограждение прилегающей территории школы, устранение дефектов асфальтного покрытия; устранение порогов 2. Укрепление материальной технической базы школы (создание безбарьерной среды, кабинета психологической разгрузки						

<\*> Указываются фактически выполненные мероприятия на объекте.

<\*\*\*> Оценивается объем выполненной работы в сравнении с плановыми работами: полностью; частично; перенесено на следующий период; выполнено сверх плана.

<\*\*\*\*> Указывается: ДП-В - доступен полностью всем; ДП-И (К, О, С, Г, У) - доступен полностью избирательно (указать, каким категориям инвалидов); ДЧ-В - доступен частично всем; ДЧ-И (К, О, С, Г, У) - доступен частично избирательно (указать категории инвалидов); ДУ - доступно условно (ДУ-В или ДУ-И).

<\*\*\*\*\*> Оценивается в сравнении с плановыми показателями: полностью, частично, не выделено, с дополнительным финансированием.

Фото № 1 Территория, прилегающая к зданию (участок)



Фото № 2 Вход (входы) в здание; (Лестница (наружная); Входная площадка (перед дверью); Дверь (входная))





Фото № 3 Путь (пути) движения внутри здания



Фото № 4 Зона целевого назначения здания (целевого посещения объекта)



Фото № 5 Санитарно-гигиенические помещения








Фото № 6 Система информации и связи



Фото № 7 Пути движения к объекту (от остановки транспорта)



Фото № 8 Вход (входы) на территорию





Фото № 9 Пандус (наружный)





Фото № 10 Автостоянка и парковка



Фото № 11 Территория, прилегающая к зданию (участка)



Фото № 11 Территория, прилегающая к зданию (участка)



Фото № 12 Тамбур





Фото № 13 Лестница (внутри здания)



Фото № 14 Коридор (вестибюль, зона ожидания)



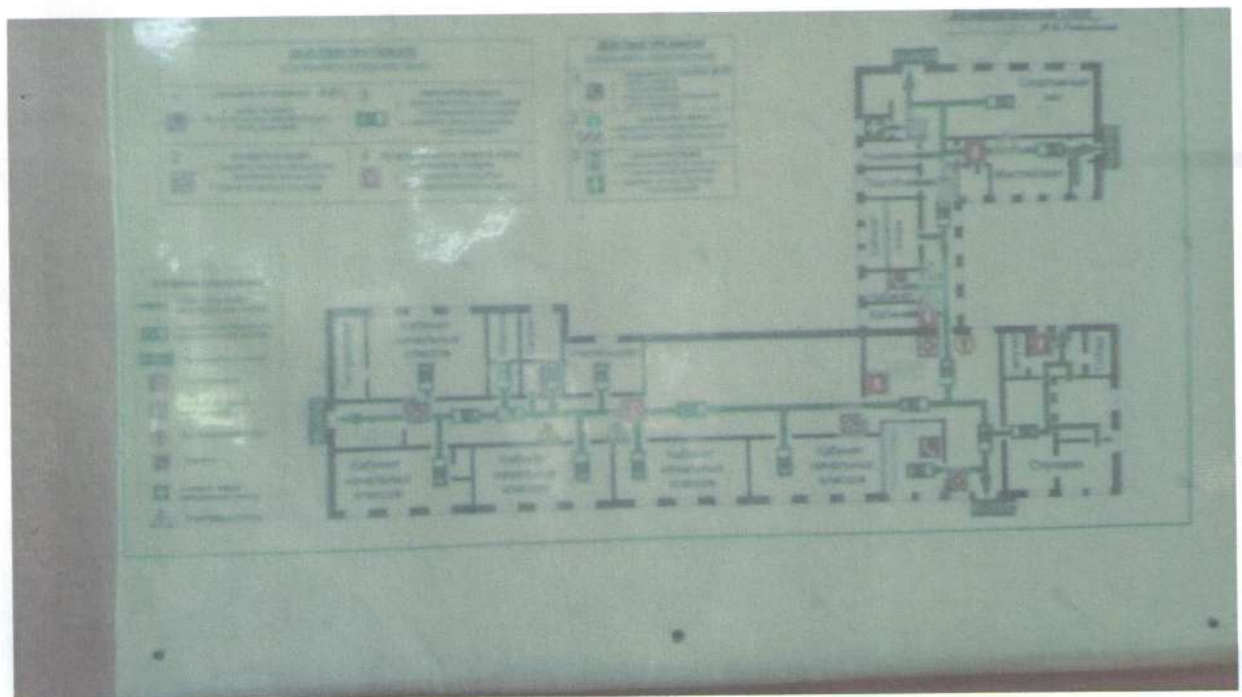
Фото № 15 Пути эвакуации



Фото № 16 Гардеробная



Фото № 17 Визуальные средства





В **НАСТОЯЩЕМ** **ДОКУМЕНТЕ** **ПРОШНУРОВАНО,**  
ПРОНУМЕРОВАНО И СКРЕПЛЕНО ПЕЧАТЬЮ

« 36 » *тридцать шесть листов*

Директор МБОУ Большекуликовской СОШ:  
*И.Н. Ретонская*  
И.Н. Ретонская

